

① ヨーロッパ・アフリカ

1 : 40,000,000
(4000万分の1)

0 500 1000 1500 2000km

ランベルト正積方位図法



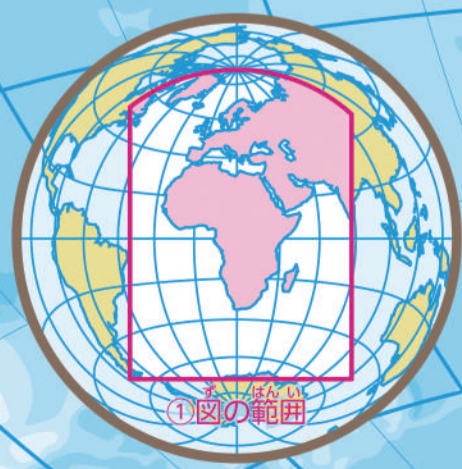
おなじ緯度におなじ縮尺の日本

北回帰線

本初子午線

南回帰線

行政



アフリカには、ヨーロッパと比べて面積の大きい国が多いね。



① ヨーロッパ・アフリカ

1 : 40,000,000
(4000万分の1)

0 500 1000 1500 2000km

ランペルト正積方位図法



北回帰線

サハラ砂漠

アラビア半島

アラビア海

赤道

大西洋

本初子午線

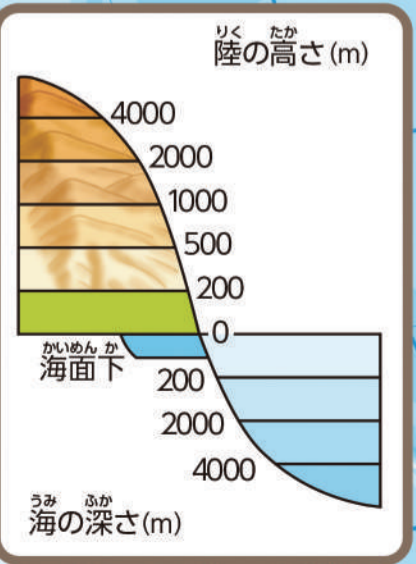
大西洋

大西洋

南回帰線

大西洋

自然



アフリカには、
とても大きな砂漠が
あるね。



おなじ緯度に置いたおなじ縮尺の日本

「アフリカには、
おお 大きな砂漠が
あるね。」



「アフリカには、
ヨーロッパと比べて
めんせき おお くに おお
面積の大きい国が多いね。」

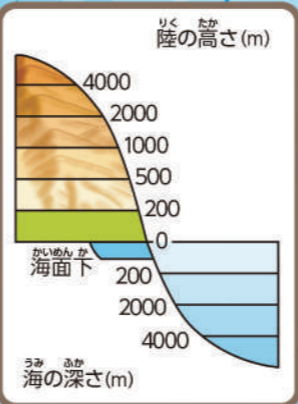


ちず 地図マスターへの道

① **Lv.1** 「ン」から始まる首都の名前をアフリカの国々の中から答えよう。

② **Lv.1** アフリカには、「喜望峰」という岬があるよ。どの国にあるかな。
ヒント：海沿いに注目しよう。

③ **Lv.2** 直線の国境線が多いのは、アフリカとヨーロッパのどちらかな。



- ピラミッド地帯** おもな世界遺産
- ナイル川** なんでも世界一
- 写真の撮影場所**
- その他の記号は15ページ